
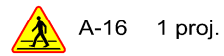

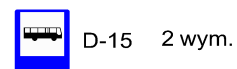
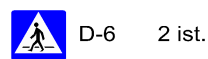
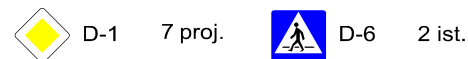


## ZESTAWIENIE OZNAKOWANIA PIONOWEGO

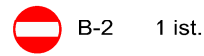
### ZNAKI OSTRZEGAWCZE



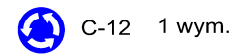
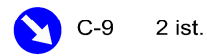
### ZNAKI INFORMACYJNE



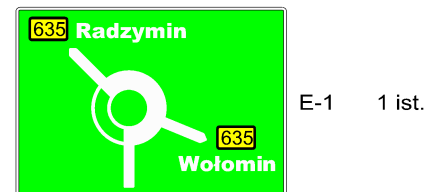
### ZNAKI ZAKAZU



### ZNAKI NAKAZU



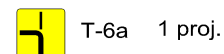
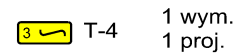
### ZNAKI KIERUNKU I MIEJSCOWOŚCI



### URZĄDZENIA BEZPIECZEŃSTWA RUCHU



### TABLICZKI



## ZESTAWIENIE OZNAKOWANIA POZIOMEGO

ul. Radzywińska				
Symbol linii	Rodzaj linii	Powierzchnia jednostkowa	Liczba jednostek	Powierzchnia całkowita
p-1b	przerywana	0.04 m <sup>2</sup> /mb	148 mb	5.92 m <sup>2</sup>
p-1e	przerywana	0.12 m <sup>2</sup> /mb	192 mb	23.04 m <sup>2</sup>
p-4	ciągła	0.24 m <sup>2</sup> /mb	756 mb	181.44 m <sup>2</sup>
p-6	przerywana	0.08 m <sup>2</sup> /mb	104 mb	8.32 m <sup>2</sup>
p-7a	przerywana	0.12 m <sup>2</sup> /mb	58 mb	6.96 m <sup>2</sup>
p-10	przejścia	2 m <sup>2</sup> /mb	15 mb	30 m <sup>2</sup>
p-13	zatrzymania	0.27 m <sup>2</sup> /mb	32 mb	8.64 m <sup>2</sup>
p-14	zatrzymania	0.38 m <sup>2</sup> /mb	9 mb	3.42 m <sup>2</sup>
p-15	strzałki	1.33 m <sup>2</sup> /szt	1 szt	1.33 m <sup>2</sup>
p-17	przystanki	0.12 m <sup>2</sup> /mb	30 mb	3.6 m <sup>2</sup>
p-21	wyłączenia		21 m <sup>2</sup>	21 m <sup>2</sup>

Autor:  <b>PRO studio</b> PRACOWNIA PROJEKTOWA PRO STUDIO Pracownia Projektowa ul. Zamojskiego 8, 09-300 Żuromin		Inwestor:  Powiat Wołomiński ul. Prądzyńskiego 3 05-200 Wołomin	
Tytuł projektu: Przebudowa drogi powiatowej Nr 4360W (ul. Radzywińska) w Wołominie polegająca na budowie chodnika - odcinek od ul. Kraszewskiej do ul. Witosa			
Faza opracowania: <b>PROJEKT STAŁEJ ORGANIZACJI RUCHU</b>			
Nazwa rysunku:	Data:	Nr rysunku:	Skala:
Zestawienie oznakowania	04.2012 r.	4	----